



«СОГЛАСОВАНО»

Глава Администрации Артинского
городского округа
А.А. Константинов/
_____ 2019 г.



«УТВЕРЖДАЮ»

Директор МБОУ «Свердловская
СОШ»

_____ /О.Н. Новикова/
_____ 2019 г.

«СОГЛАСОВАНО»

Начальник ГИБДД
Артинского городского округа
капитан полиции

_____ М.Ю. Черепанов/
_____ 2019 г.

«СОГЛАСОВАНО»

Начальник Управления образования
Администрации Артинского
городского округа

_____ /Е.А. Спешилова/
_____ 2019 г.

ПАСПОРТ дорожной безопасности

образовательного учреждения
МБОУ «Свердловская средняя общеобразовательная школа»

с. Свердловское

ПАСПОРТ дорожной безопасности
Муниципального бюджетного общеобразовательного учреждения
«Свердловская средняя общеобразовательная школа»

I. Общие сведения

Тип ОУ: общеобразовательный

Юридический адрес ОУ: 623363
Свердловская область, Артинский район,
село Свердловское, улица Ленина, 21

Фактический адрес ОУ: 623363
Свердловская область, Артинский район,
село Свердловское, улица Ленина, 21

Телефоны оперативных служб:

- Дежурный отделения полиции 02, 8 (34391) 2-11-55
- Скорая медицинская помощь 03, 8-953-00-24-626
- Ростврдия 8 (34394) 5-08-92, 8 (34394) 7-60-05
- ЕДДС 112, 8 (34391) 2-11-47

Руководители ОУ

Директор
Новикова Оксана Николаевна
тел. рабочий 8 (34391) 4-75-92

Заместитель директора по учебной работе
Липина Светлана Фёдоровна
тел. рабочий 8 (34391) 4-75-95

Заместитель директора по воспитательной работе
Оболенская Наталья Валерьевна
тел. рабочий 8 (34391) 4-75-95

Заместитель директора по административно-хозяйственной работе
Омельков Николай Германович
тел. рабочий 8 (34391) 4-75-95

Ответственные работники муниципального органа образования

Методист РИМЦ Щепочкина С.А. 8 (34391) 2-13-56

Ответственные от Госавтоинспекции

Инспектор по безопасности ДД

Потёмкина И.А.

Ответственные педагоги и работники за мероприятия по профилактике детского дорожно-транспортного травматизма:

1. Учитель географии: Петров Б. М.
2. Классные руководители 1-11 классов

- Петрова В.Г. 1 класс
- Вятченникова Л 2 класс
- Мезина Н.М. 3 класс
- Ерёмкина Н.В. 4 класс
- Манухина С.В. 5 класс
- Меньшикова О.Н. 6 класс
- Кайзер О.В. 7 класс
- Хазиева Н.И. 8 класс
- Бабушкин А.А. 9 класс
- Другова С.Л. 10 класс
- Меньшиков С.И. 11 класс

3. Водители школьного автотранспорта: Горкунов Виктор Михайлович, Крылосов Леонид Николаевич.

4. Руководитель или ответственный работник дорожно-эксплуатационной организации, осуществляющей содержание УДС

Шевченко В.А. 8 (34391) 4-75-49
Микреков А.Н.

5. Руководитель или ответственный работник дорожно-эксплуатационной организации, осуществляющей содержание ТСОДД

Шевченко В.А. 8 (34391) 4-75-49
Микреков А.Н.

Количество учащихся: на 2019-20 учебный год - 157 человек

Учащиеся 1-5 классов имеют личные безопасные маршруты «Дом-Школа-Дом», разработанные вместе с родителями и классным руководителем. Данные маршруты хранятся в дневниках.

На последнем уроке (ежедневно) в 1-11 классах учитель-предметник проводит перед уходом домой «Минуты безопасности»

Наличие уголка по БДД: 2 уголка в коридорах (1 этаж, 2 этаж)

Наличие класса по БДД: - отсутствует

Наличие автогородка: - отсутствует

Наличие автобуса в ОУ: -2

Владелец автобуса: МБОУ «Свердловская СОШ»

Время занятий в ОУ:

1-я смена: 8:30 – 14:30

внеклассные занятия: 13:50 – 14:45

работа отряда ЮИД «Светофор» - 10 человек.

ЮИД имеет документацию: план работы на учебный год

Руководитель отряда ЮИД «Светофор» Елисеев В.М.

Как проводится обучение БДД: в форме уроков ОБЖ, окружающего мира, игр, викторин, праздников, зачетов по ПДД, положения Всероссийской акции «Внимание, дети!».

II. Организационно-техническое обеспечение

- 1) Лицо, ответственное, за обеспечение безопасности дорожного движения (ФИО):
Петров Борис Митрофанович
- 2) Организация проведения предрейсового медицинского осмотра водителя:
осуществляет фельдшер Ильина Наталья Геннадьевна на основании свидетельства № 183/18 от 30.03.2018 г., действительно до 30.03.2021 г.
- 3) Организация проведения технического осмотра транспортного средства: осуществляет ИП Посохин А.В.
- 4) Дата очередного технического осмотра:
02.09.2019 г., автобус ПАЗ-32053-70 А 026 ТР 196
15.11.2019 г., автобус ГАЗ-А67 R42 К 005 ОС 196
- 5) Место стоянки автобуса в нерабочее время гараж, территория школы.
Меры, исключющие несанкционированное использование – охрана сторожа.

III. Сведения о владельце автобуса

Юридический адрес владельца: 623363, Свердловская область, Артинский район, село Свердловское, улица Ленина, 21.

Фактический адрес владельца: 623363, Свердловская область, Артинский район, село Свердловское, улица Ленина, 21.

Телефон ответственного лица 8 (343 91) 4-75-92

Рекомендуемый список контактов организаций, осуществляющих перевозку детей специальным транспортным средством (автобусом);
8 (343 91) 4-75-92

Содержание

- I. План-схемы образовательного учреждения.
 1. Район расположения образовательного учреждения, пути движения транспортных средств и детей (обучающихся, воспитанников).
 2. Организация дорожного движения в непосредственной близости от образовательного учреждения с размещением соответствующих технических средств организации дорожного движения, маршруты движения детей и расположение парковочных мест.
 3. Пути движения транспортных средств к местам разгрузки/погрузки и рекомендуемые безопасные пути передвижения детей по территории образовательного учреждения.

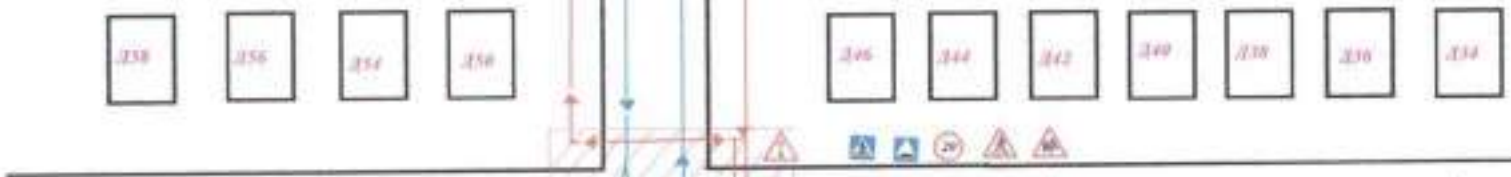
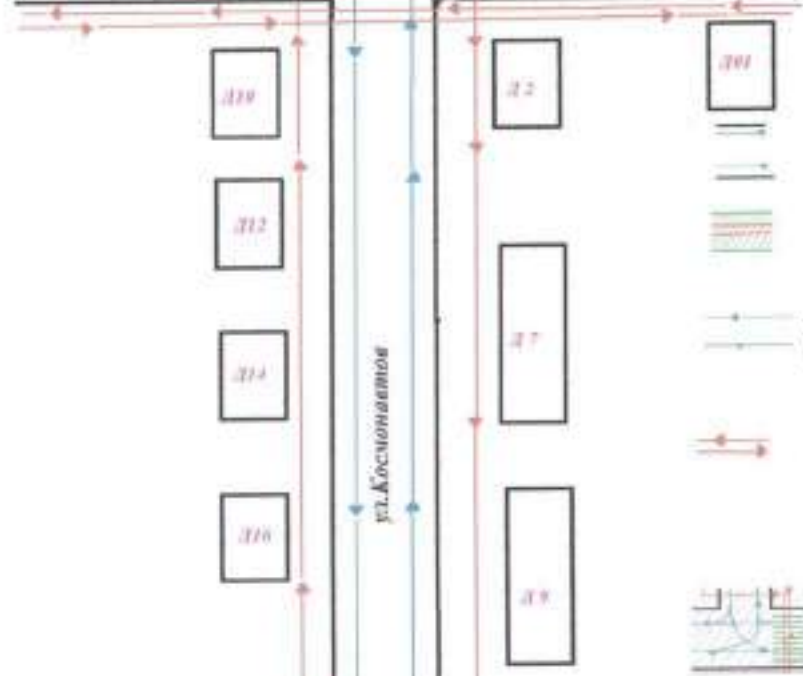
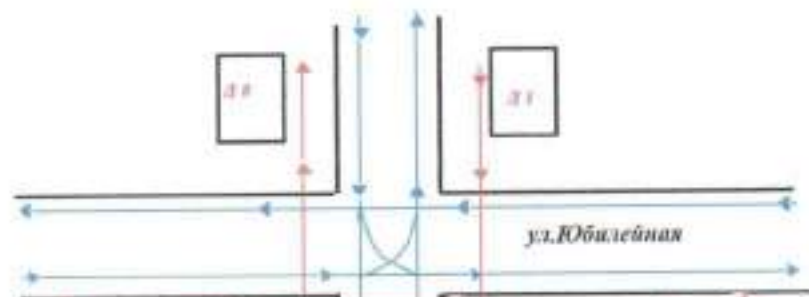
- II. Информация об обеспечении безопасности перевозок детей специальным транспортным средством (автобусом).
 1. Общие сведения.
 2. Маршрут движения автобуса до образовательного учреждения.
 3. Безопасное расположение остановки автобуса у образовательного учреждения.

- III. Приложения
План-схема пути движения транспортных средств и детей (обучающихся, воспитанников) при проведении дорожных ремонтно-строительных работ вблизи образовательного учреждения.

ПЛАН-СХЕМА

МБОУ «Свердловская средняя общеобразовательная школа»

Район расположения ОУ, пути движения транспортных средств и детей
(обучающихся, воспитанников)



Рекомендации к составлению план-схемы района расположения образовательного учреждения

1. Район расположения образовательного учреждения определяется группой жилых домов, зданий и улично-дорожной сетью с учетом остановок общественного транспорта (выходов из станций метро), центром которого является непосредственно образовательное учреждение;

2. Территория, указанная на схеме, включает:

образовательное учреждение;

стадион вне территории образовательного учреждения, на котором могут проводиться занятия по физической культуре (*при наличии*);

парк, в котором могут проводиться занятия с детьми на открытом воздухе (*при наличии*);

спортивно-оздоровительный комплекс (*при наличии*);

жилые дома, в которых проживает большая часть детей (учеников) данного образовательного учреждения;

автомобильные дороги и тротуары.

3. На схеме обозначены:

расположение жилых домов, зданий и сооружений;

сеть автомобильных дорог;

пути движения транспортных средств;

пути движения детей (обучающихся, воспитанников) в/из образовательного учреждения;

опасные участки (места несанкционированных переходов на подходах к образовательному учреждению, места имевших место случаев дорожно-транспортных происшествий с участием детей-пешеходов и детей-велосипедистов);

уличные (наземные – регулируемые / нерегулируемые) и внеуличные (надземные и подземные) пешеходные переходы;

названия улиц и нумерация домов.

Схема необходима для общего представления о районе расположения образовательного учреждения. На схеме обозначены наиболее частые пути движения обучающихся от дома (от отдаленных остановок маршрутных транспортных средств) к образовательному учреждению и обратно.

При исследовании маршрутов движения детей необходимо уделить особое внимание опасным зонам, где дети (обучающиеся, воспитанники) пересекают проезжие части дорог не по пешеходному переходу.





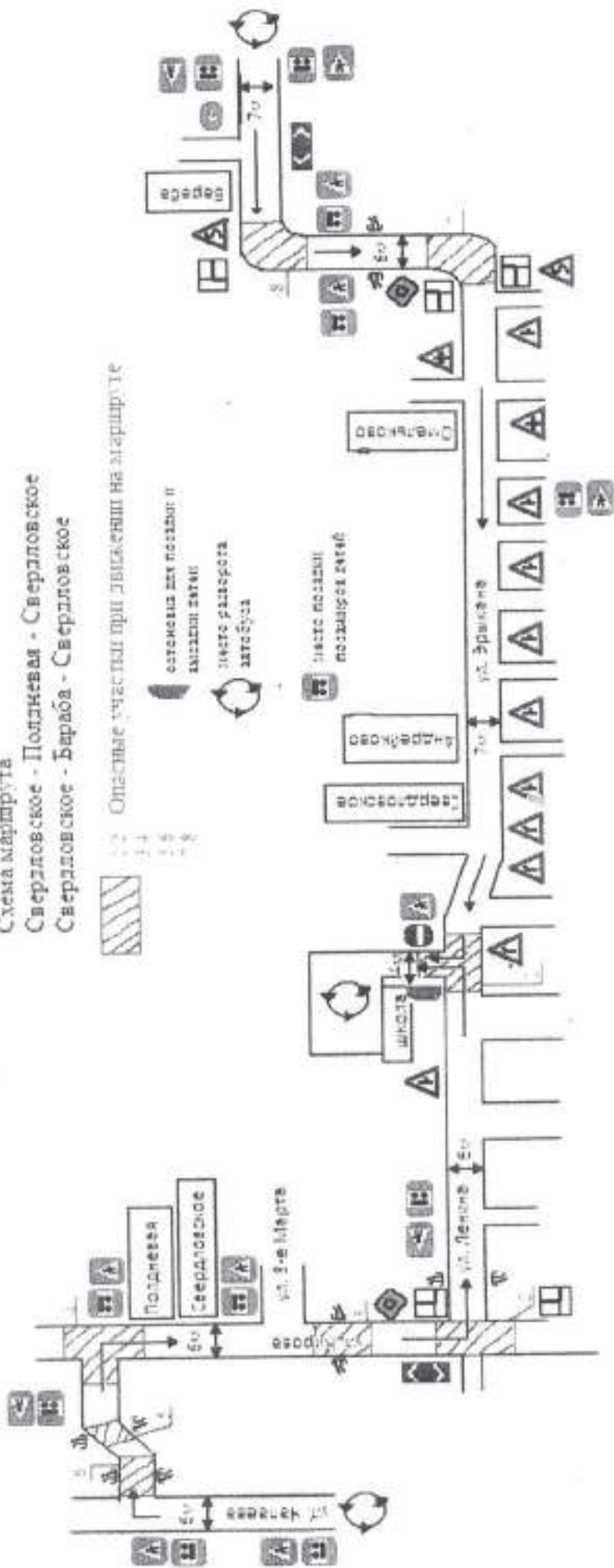




МБОУ «Свердловская средняя общеобразовательная школа»

Схема организации дорожного движения в непосредственной близости от образовательного учреждения с размещением соответствующих технических средств организации дорожного движения, маршрутов движения детей и расположения парковочных мест

Схема маршрута
 Свердловское - Подземка - Свердловское
 Свердловское - Бараба - Свердловское



Инженерное бюро
 ул. К. Маркса, 10
 Екатеринбург

В. А. ЛЕВИНСКИЙ

Схема организации дорожного движения в непосредственной близости от образовательного учреждения с расположением соответствующих технических средств организации дорожного движения и маршрутов движения детей.



Рекомендации к составлению схемы организации дорожного движения в непосредственной близости от образовательного учреждения

1. Схема организации дорожного движения ограничена автомобильными дорогами, находящимися в непосредственной близости от образовательного учреждения.

2. На схеме обозначаются:

здание образовательного учреждения с указанием территории, принадлежащей непосредственно образовательному учреждению (при наличии указать ограждение территории);

автомобильные дороги и тротуары;

уличные (наземные – регулируемые / нерегулируемые) и внеуличные (надземные и подземные) пешеходные переходы на подходах к образовательному учреждению;

дислокация существующих дорожных знаков и дорожной разметки;

другие технические средства организации дорожного движения;

направление движения транспортных средств по проезжей части;

направление безопасного маршрута движения детей (обучающихся, воспитанников).

3. На схеме указано расположение остановок маршрутных транспортных средств и безопасные маршруты движения детей (обучающихся, воспитанников) от остановочного пункта к образовательному учреждению и обратно;

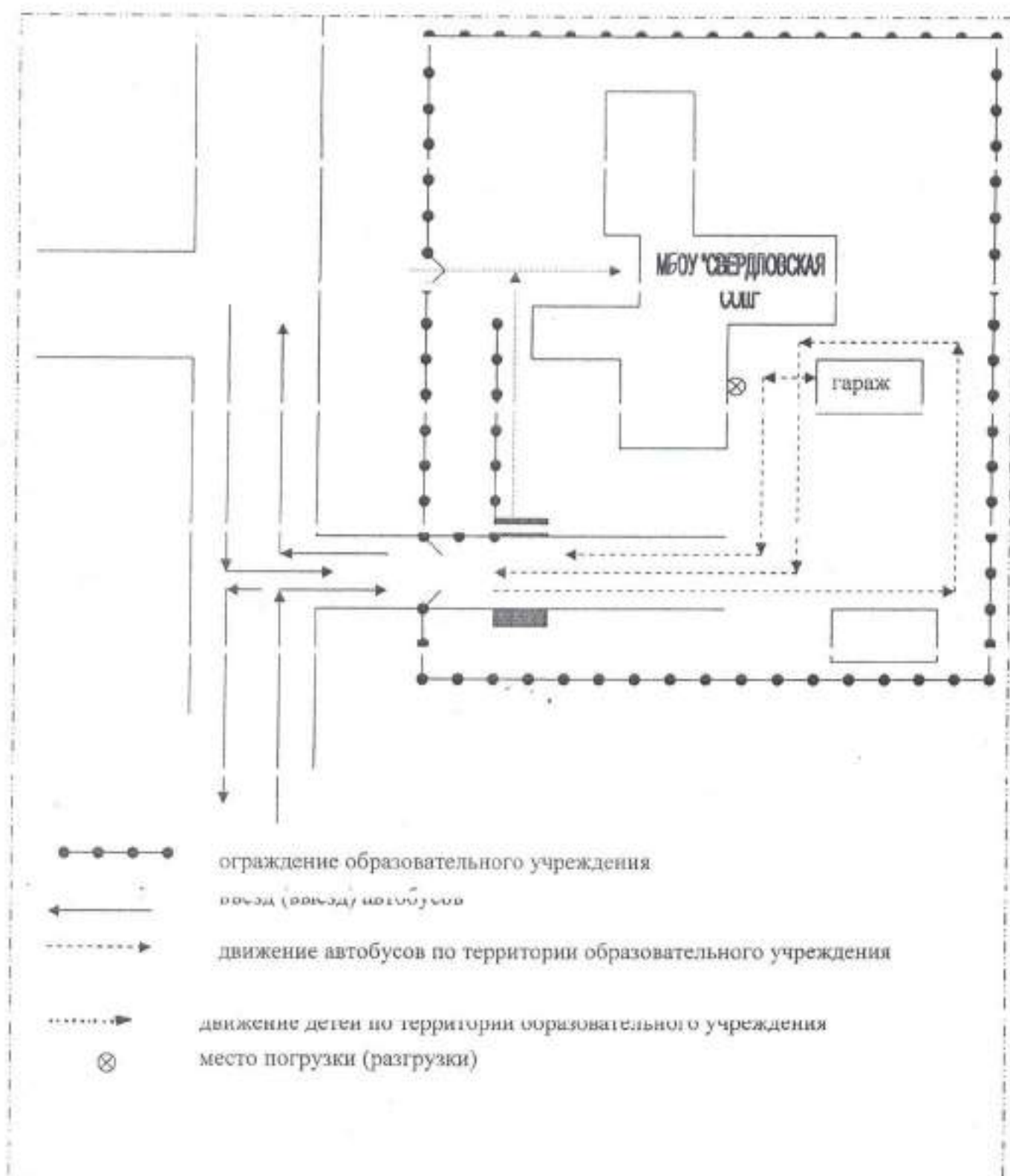
4. При наличии стоянки (парковочных мест) около образовательного учреждения, указывается место расположение и безопасные маршруты движения детей от парковочных мест к образовательному учреждению и обратно.

К схеме (в случае необходимости) должен быть приложен план мероприятий по приведению существующей организации дорожного движения к организации дорожного движения, соответствующей нормативным техническим документам, действующим в области дорожного движения, по окончании реализации которого готовится новая схема.

МБОУ «Свердловская средняя общеобразовательная школа»

Пути движения транспортных средств к местам разгрузки/погрузки и рекомендуемые безопасные пути передвижения детей по территории образовательного учреждения

Пути движения транспортных средств к месту разгрузки (погрузки) и рекомендуемые безопасные пути передвижения детей по территории образовательного учреждения.

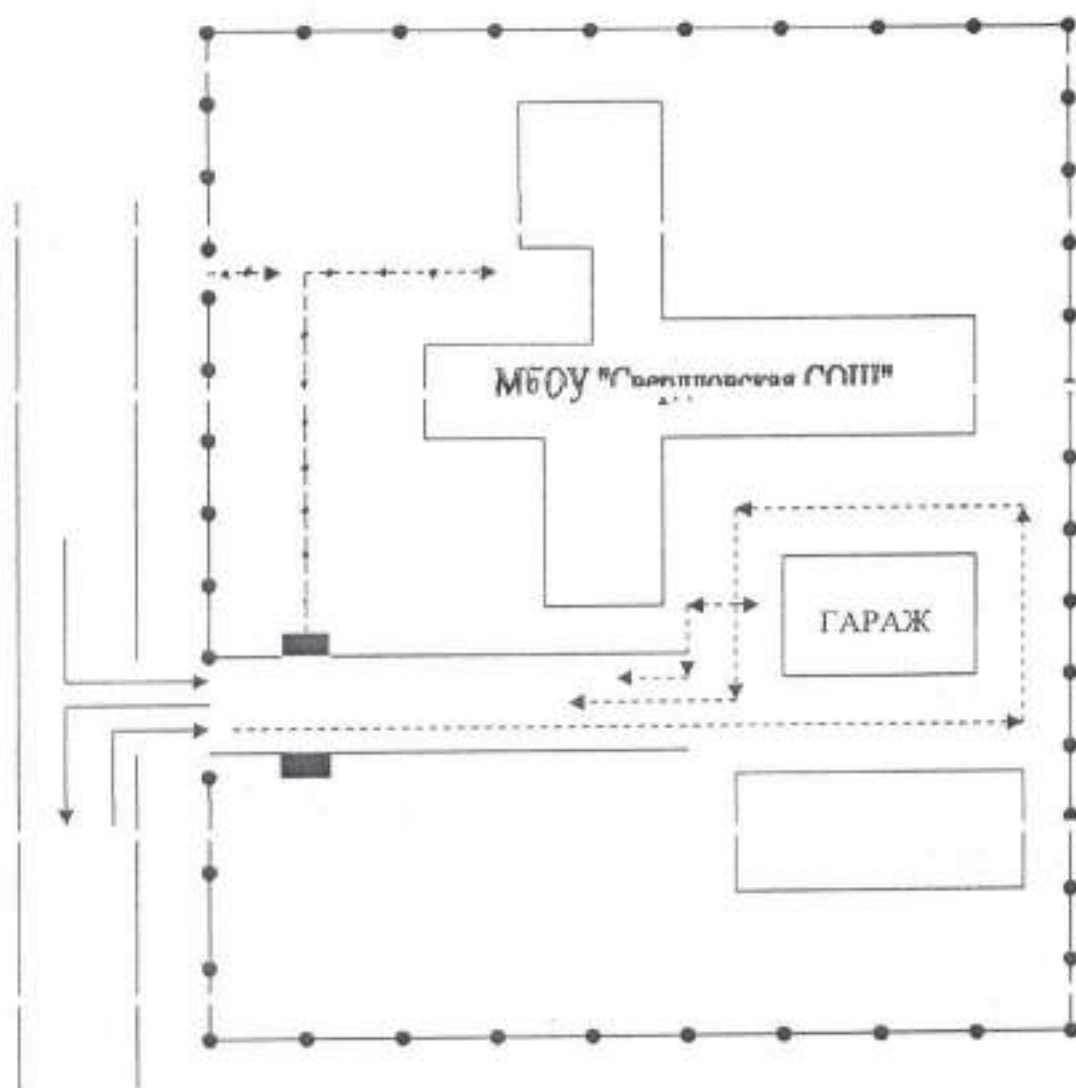


Рекомендации к составлению схемы пути движения транспортных средств к местам разгрузки/погрузки и рекомендуемые безопасные пути передвижения детей по территории образовательного учреждения

На схеме указывается примерная траектория движения транспортных средств на территории образовательного учреждения, в том числе места погрузки/разгрузки, а также безопасный маршрут движения детей во время погрузочно-разгрузочных работ.

В целях обеспечения безопасного движения детей по территории образовательного учреждения необходимо исключить пересечения путей движения детей и путей движения транспортных средств.

Пути движения автобусов к месту разгрузки (погрузки) и рекомендуемые безопасные передвижения детей по территории образовательного учреждения






-  Выезд (въезд) автобуса
-  Движение автобусов по территории общеобразовательного учреждения
-  Движение детей на территории образовательного учреждения

Схема маршрута
 Свердловское - Подпечая - Свердловское
 Свердловское - Бараба - Свердловское



Область, выделенная для движения маршрута

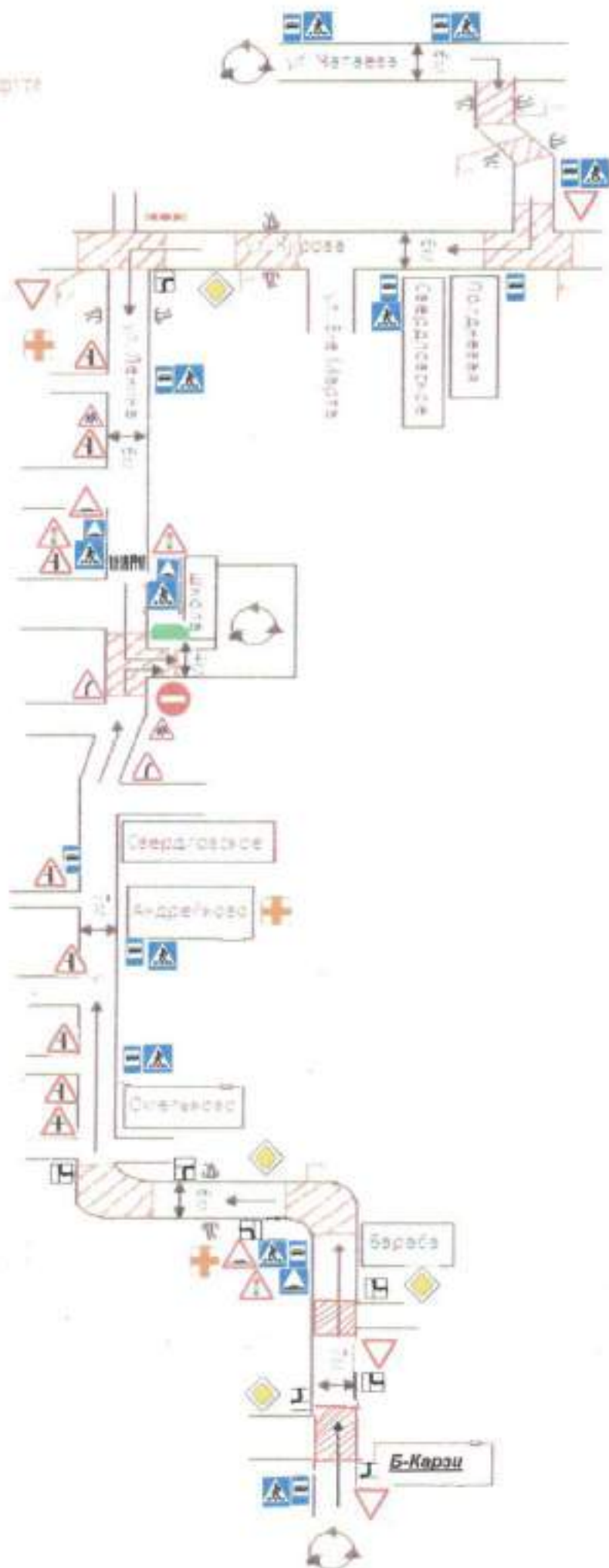
зеленая зона выезда из района центра



знаки остановки транспорта



МФУ в Свердловском, ул. Ленина 36, тел. (343) 414 679, 89336024626 (информация)
 ФАП в Андреевском, ул. Пушкина 22, тел. (343) 954 7776, 89523731648
 ФАП в Барабе, ул. Петрова 32, тел. (343) 214 6571



Рекомендации к составлению схемы маршрута движения автобуса до образовательного учреждения

На схеме указываются населенные пункты, через которые следует автобус образовательного учреждения, оборудованные места остановок для посадки и высадки детей в каждом населенном пункте и в иных местах по маршруту движения автобуса; непосредственно населенный пункт, где расположено образовательное учреждение.

На схеме указывается безопасный маршрут следования автобуса образовательного учреждения из пункта А в пункт В, а также обозначены:

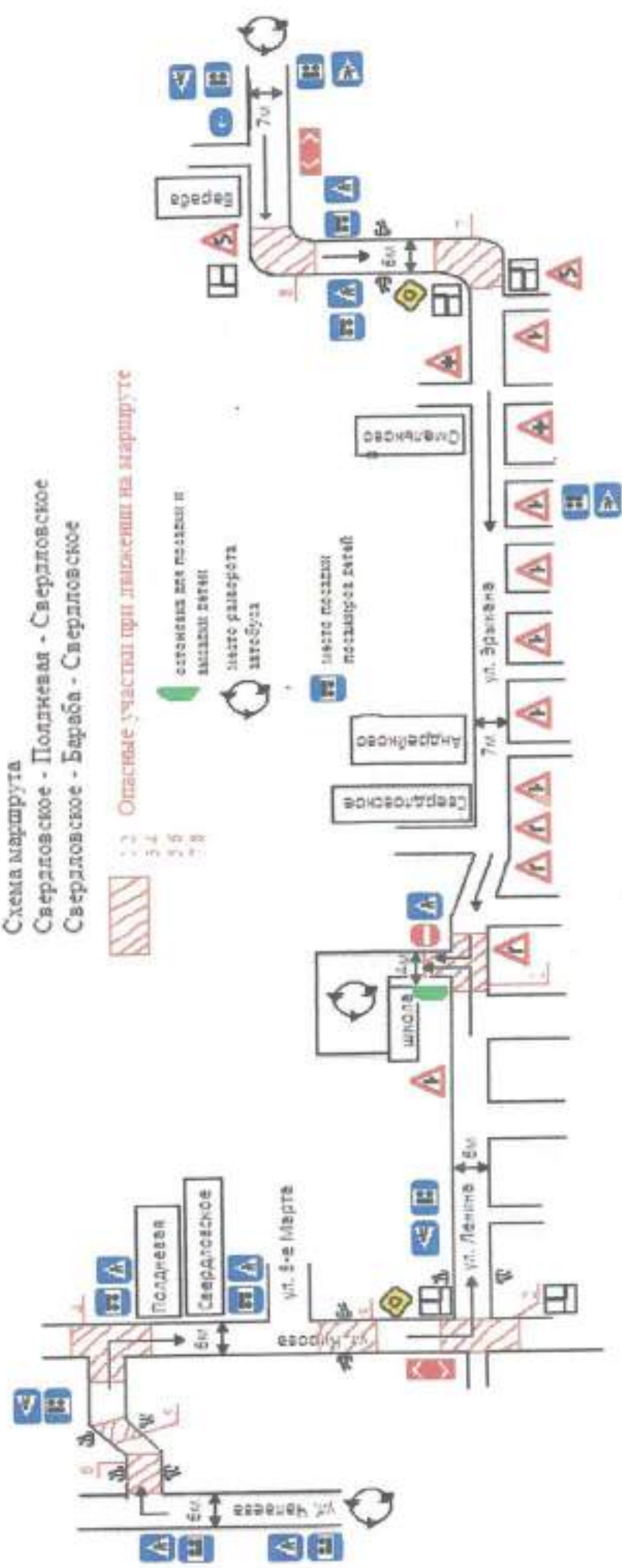
- жилые дома населенных пунктов;
- здание образовательного учреждения;
- автомобильные дороги;
- дислокация существующих дорожных знаков на пути следования автобуса образовательного учреждения;
- пешеходные переходы, пересекающие проезжую часть маршрута движения автобуса образовательного учреждения;
- другие технические средства организации дорожного движения на маршруте движения автобуса образовательного учреждения.

Дополнительно, при наличии трудных (опасных) участков дорог по пути следования автобуса, представляется целесообразным давать их подробное описание с рекомендациями по безопасному преодолению.

Кроме того, рекомендуется дополнять паспорт фотоматериалами с изображением таких участков, а также с изображениями остановочных пунктов и мест ожидания.

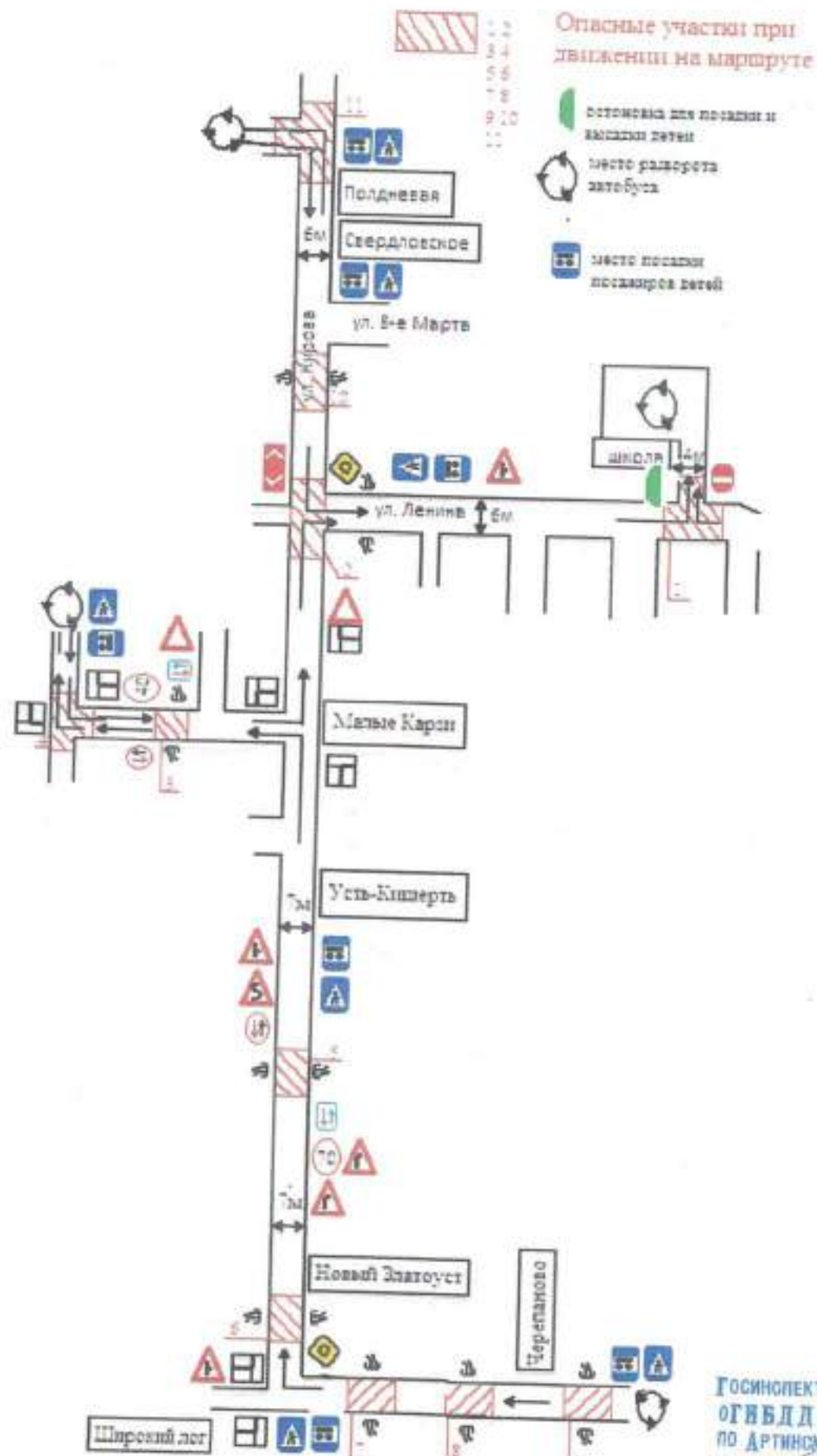
В случаях, когда осуществляется перевозка детей специальным транспортным средством на экскурсии, спортивные соревнования, в детские оздоровительные лагеря, к месту сдачи государственной аттестации и единого государственного экзамена, Паспорт безопасности маршрута движения автобуса образовательного учреждения дополняется соответствующими схемами дополнительных маршрутов движения специального транспортного средства (автобуса).

Схема маршрута
 Свердловское - Подневал - Свердловское
 Свердловское - Бараба - Свердловское



ГОСИНСПЕКТОР ДОРОЖНОГО НАДЗОРА
 ОГИБДД ОМВД РФ
 ПО АРТИНСКОМУ РАЙОНУ
 КАПИТАН-ПОДПОЛИСНИК
 К. А. ЯДРЫШНИКОВ

Схема маршрута с. Свердловское - д. Черепаново - с. Свердловское
 с. Свердловское - д. Полднева - с. Свердловское



ГОСИНСПЕКТОР ДОРОЖНОГО НАДЗОРА
 ОГИБДД ОМВД РО
 ПО АРТИНСКОМУ РАЙОНУ
 КАПИТАН ПОЛИЦИИ

К. А. ЯДРЫШНИКОВ

Схема маршрута движения обучающихся МБОУ «Свердловская СОШ» - «Дом – школа – дом» до места посадки в автобус
Деревня Андрейково

СОГЛАСОВАНО:

Глава Свердловской сельской администрации
/Шевченко В. А. /

СОГЛАСОВАНО:

Директор МБОУ «Свердловская СОШ»
/Новикова О. Н. /




Схема маршрута движения обучающихся МБОУ «Свердловская СОШ» - «Дом – школа – дом» до места посадки в автобус
Деревня Омельково

СОГЛАСОВАНО:

Глава Барабинской сельской администрации

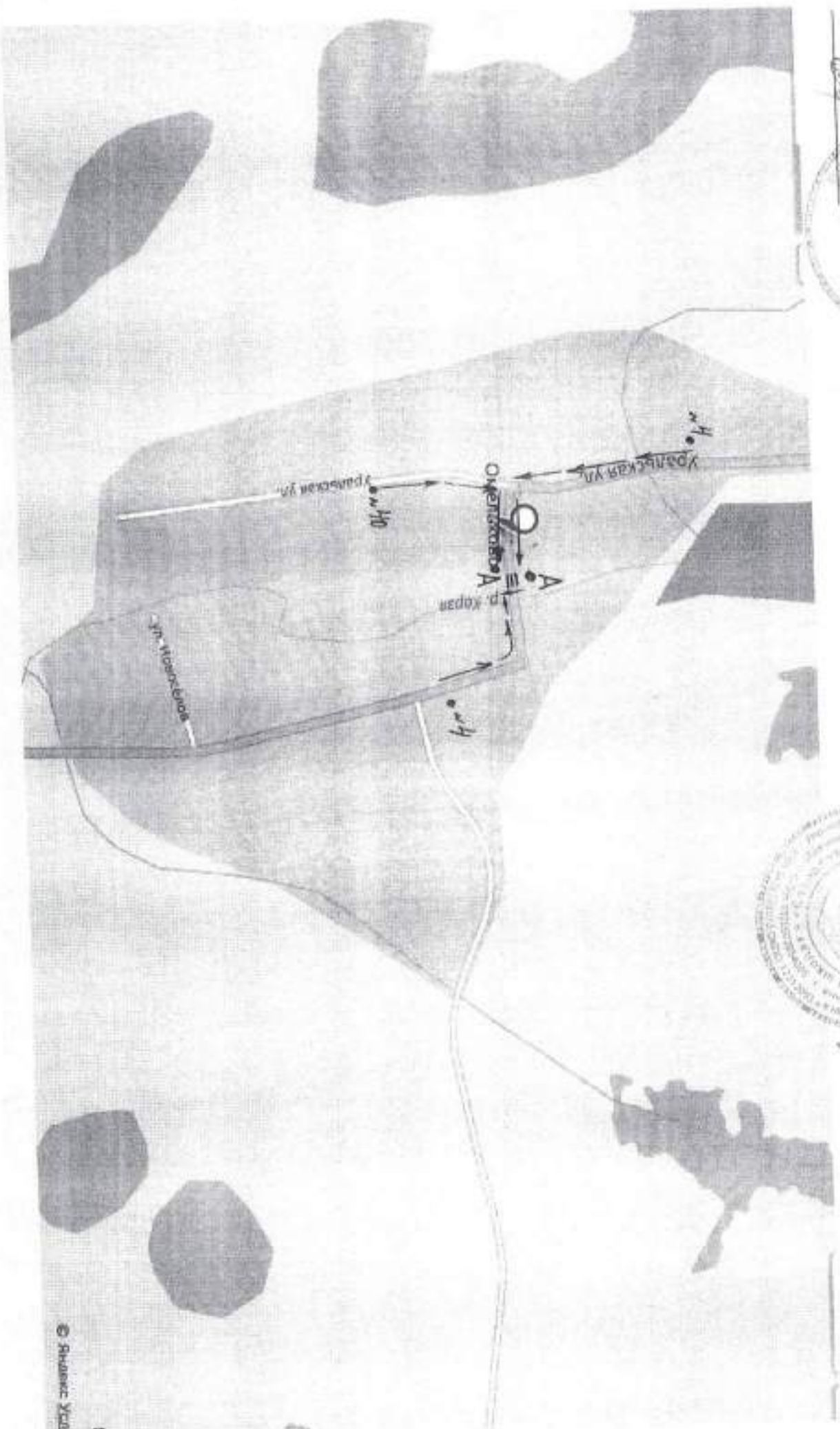
Шевченко В. А. /



СОГЛАСОВАНО:

Директор МБОУ «Свердловская СОШ»

Новикова О. Н. /





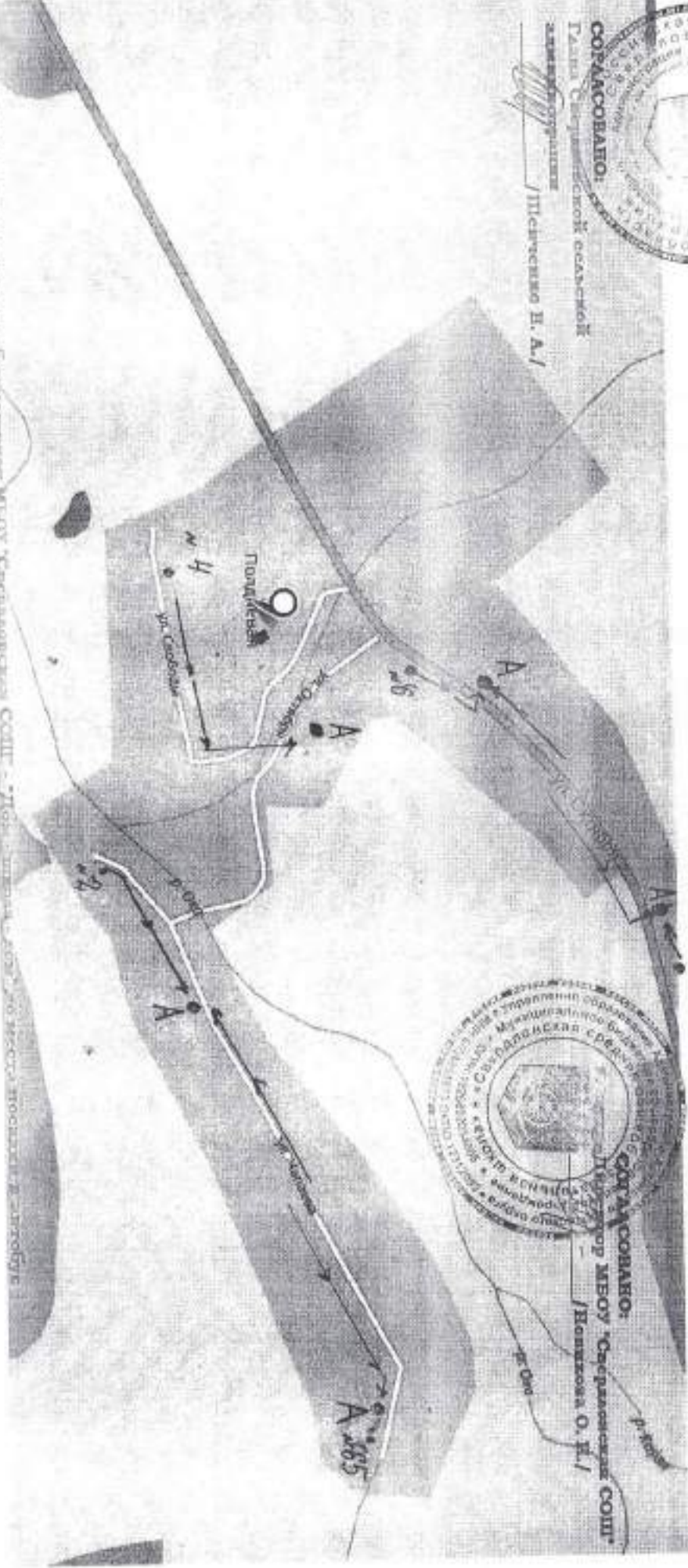
СОЗДАНО:

Генерал Советской государственной

инженер

Ильченко Н. А. /

Схема инженерно-технических мероприятий по осушению территории МЛОУ 'Саратовская СОИЛ' - Топографическая основа - 1:50000, 1950 г.



СОЗДАНО:

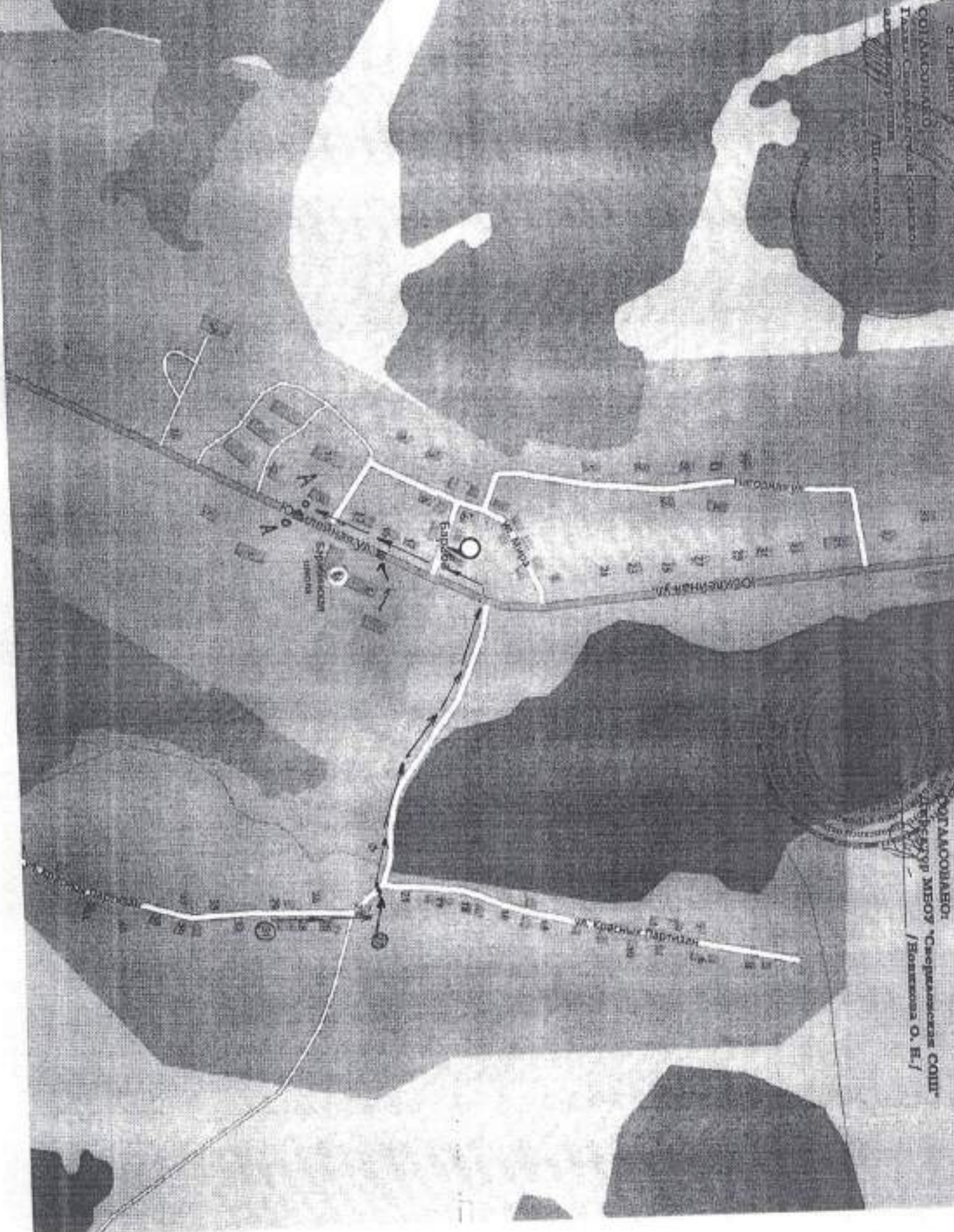
Инженер МЛОУ 'Саратовская СОИЛ'

Бондарев О. П. /

42

А. 185

Оформлено в соответствии с требованиями
г. Москва
СОЮЗМАСШТАБ
Издательство Геогр. литературы
Москва, С.-Петербург
1987 г.

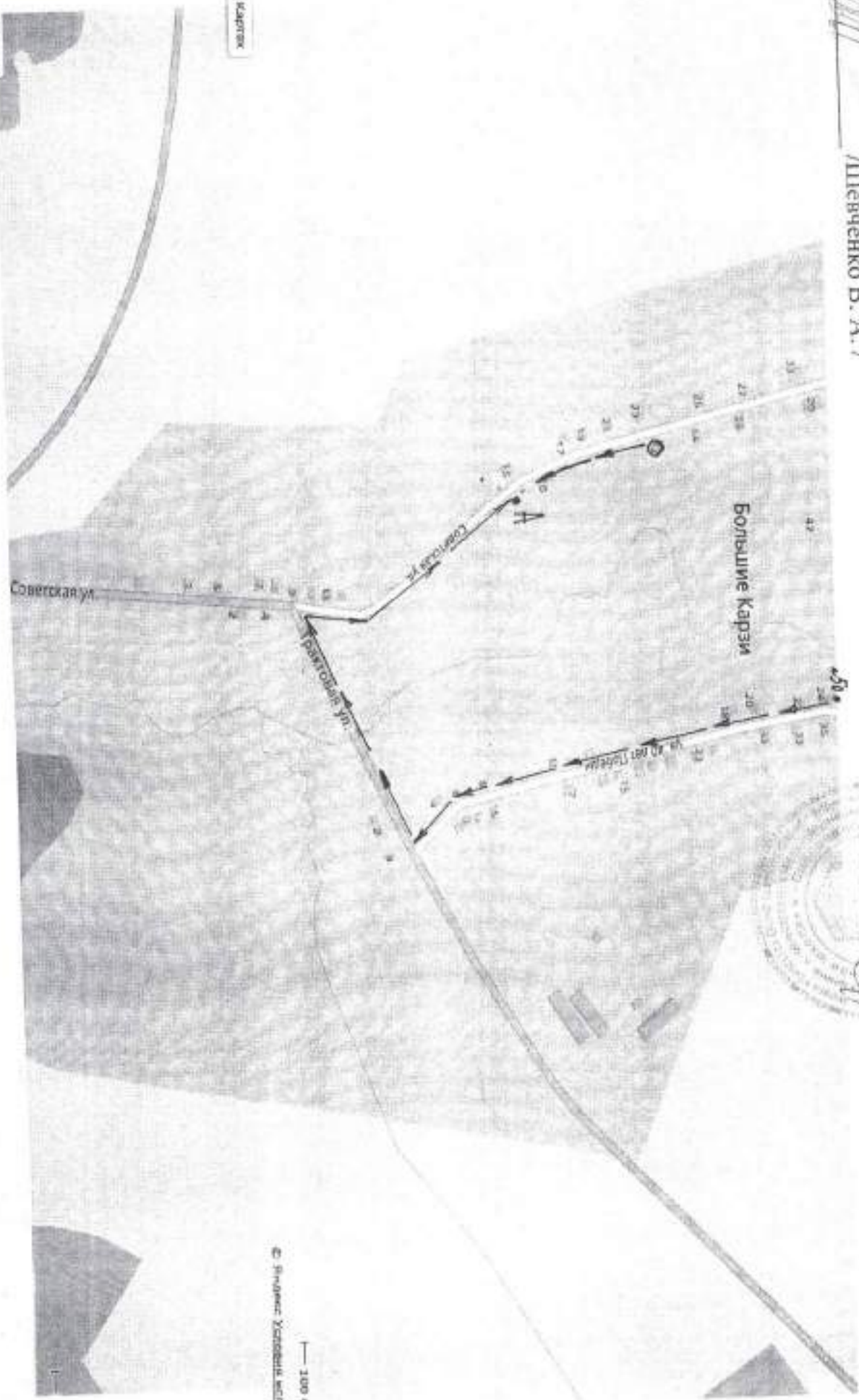


ГОЛМАШТАБНОЕ
ИЗДАНИЕ
МБСР "Современная ССШ"
/Москва О. Н. /

Схема маршрута движения обучающихся МБОУ «Свердловская СОШ» - «Дом – школа – дом» до места посадки в автобус
Деревня Большие Карзи

СОГЛАСОВАНО:
Глава Барабинской сельской администрации
Шевченко В. А. /

СОГЛАСОВАНО:
Директор МБОУ «Свердловская СОШ»
Новикова О. Н. /



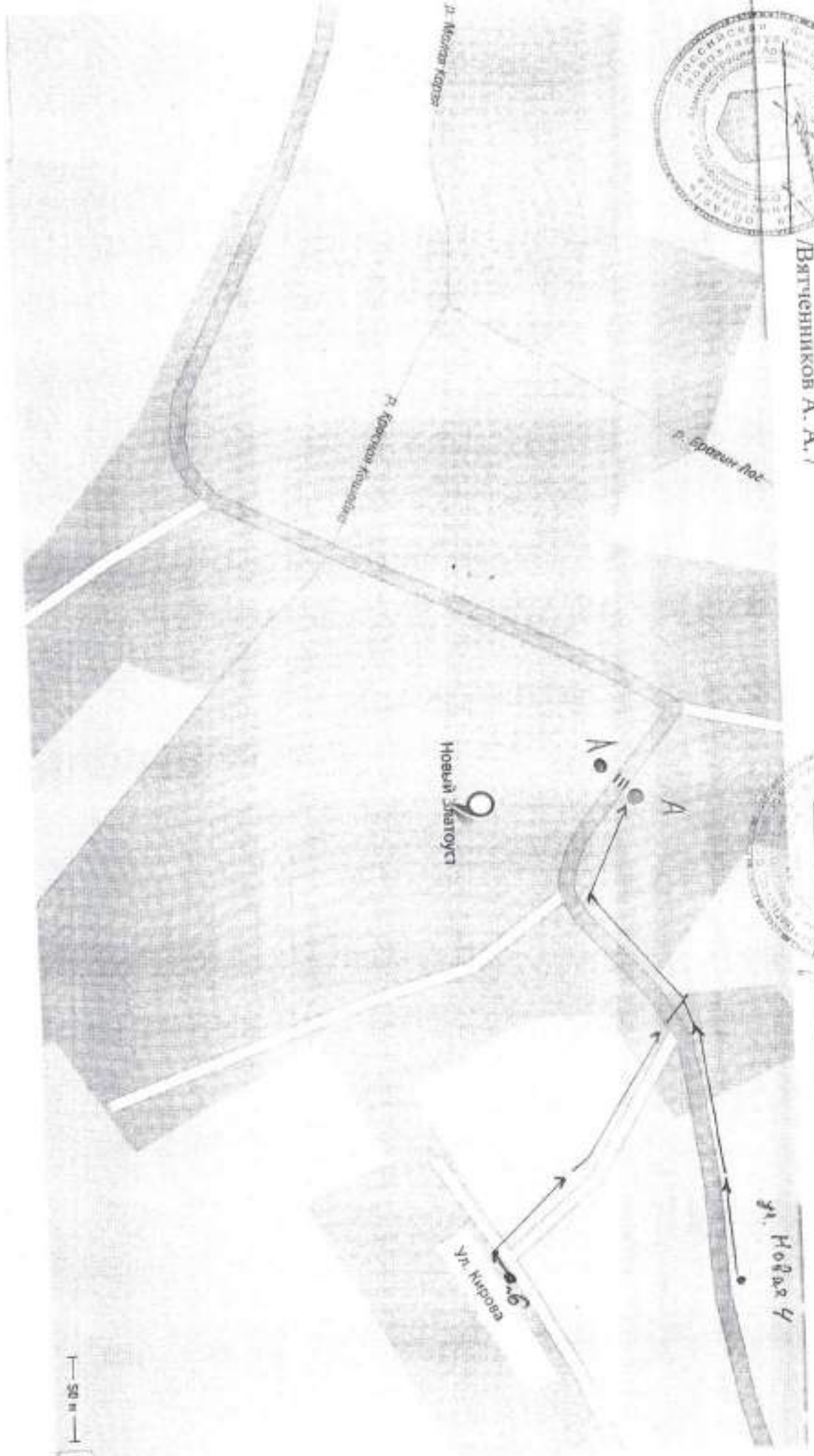
Домс Карзи

1000 м
© Школа № 1 Усть-Ишимского района

Схема маршрута движения обучающихся МБОУ «Свердловская СОШ» - «Дом - школа - дом» до места посадки в автобус
Село Новый Златоуст

СОГЛАСОВАНО:
Г лава Новооздатовской сельской администрации
/Вятчинников А. А. /

СОГЛАСОВАНО:
Директор МБОУ «Свердловская СОШ»
/Новикова О. Н. /



— 50 м —

Схема маршрута движения обучающихся МБОУ «Свердловская СОШ» в «Дом – школа – дом» до места посадки в автобус
Деревня Усть - Кичерть

СОГЛАСОВАНО:
Глава Новоладовской сельской администрации
Вятченников А. А. /

СОГЛАСОВАНО:
Директор МБОУ «Свердловская СОШ»
Новикова О. Н. /

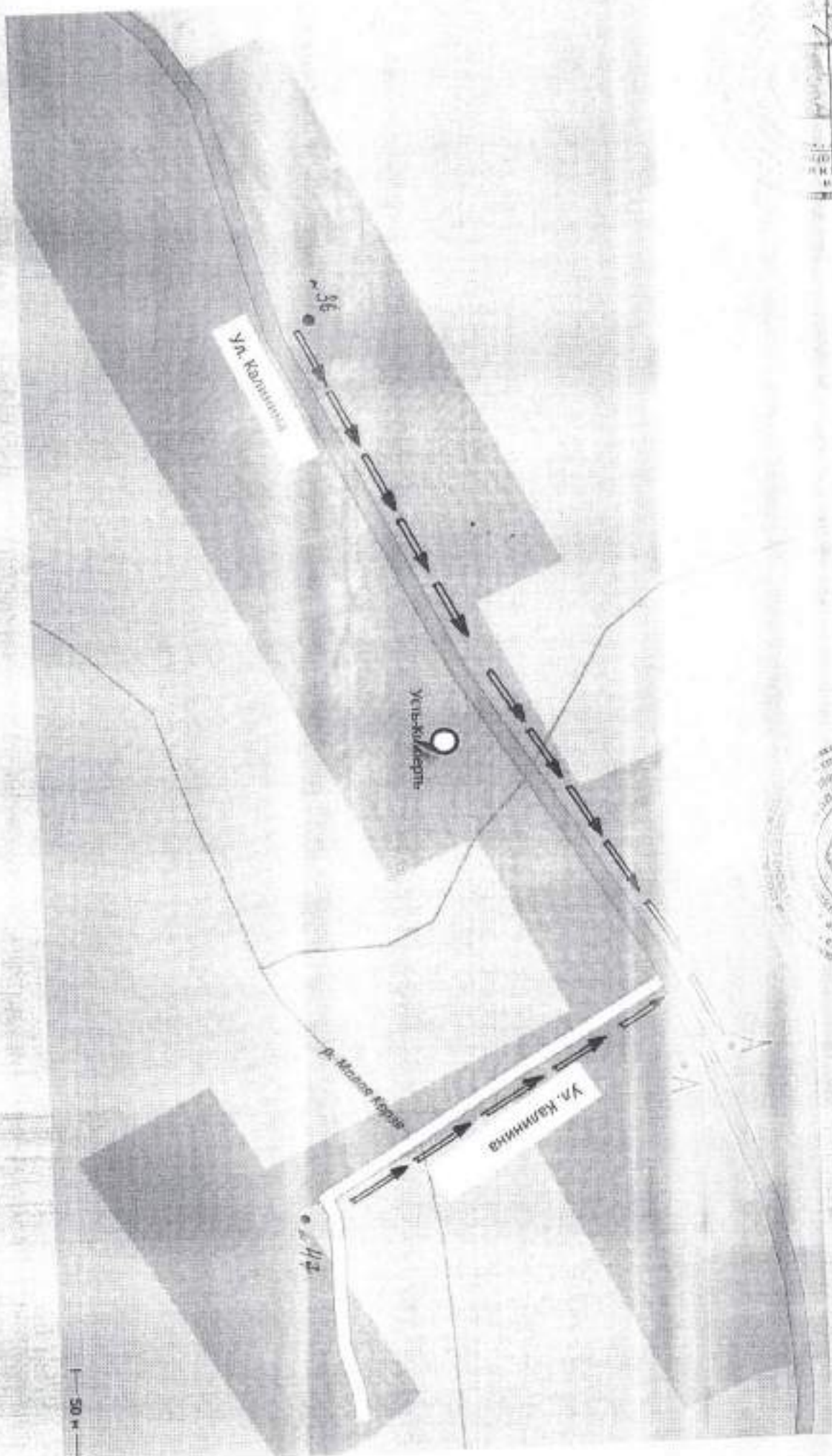


Схема маршрута движения обучающихся МБОУ «Свердловская СОШ» - «Дом – школа – дом» до места посадки в автобус
Деревня Черепаново

СОГЛАСОВАНО:
Глава Новоозаратовской сельской администрации
Вятчинников А. А. /

СОГЛАСОВАНО:
Директор МБОУ «Свердловская СОШ»
/Новикова О. Н./


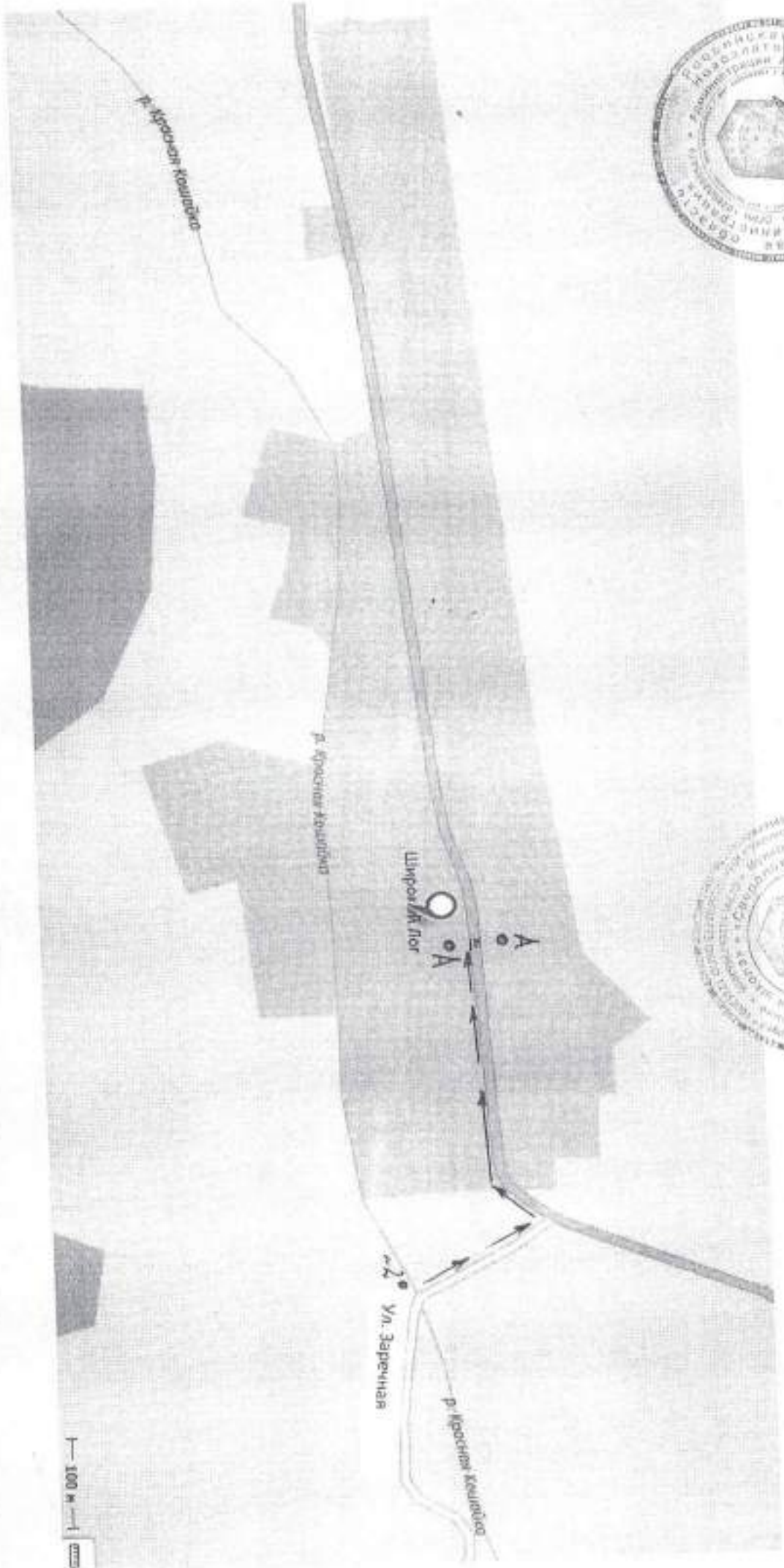



Схема маршрута движения обучающихся МБОУ «Свердловская СОШ» - «Дом – школа – дом» до места посадки в автобус
Деревня Широкий Лог

СОГЛАСОВАНО:
Глава Новоозерского сельского административного округа
Вятченников А. А. /

СОГЛАСОВАНО:
Директор МБОУ «Свердловская СОШ»
Новикова О. Н. /

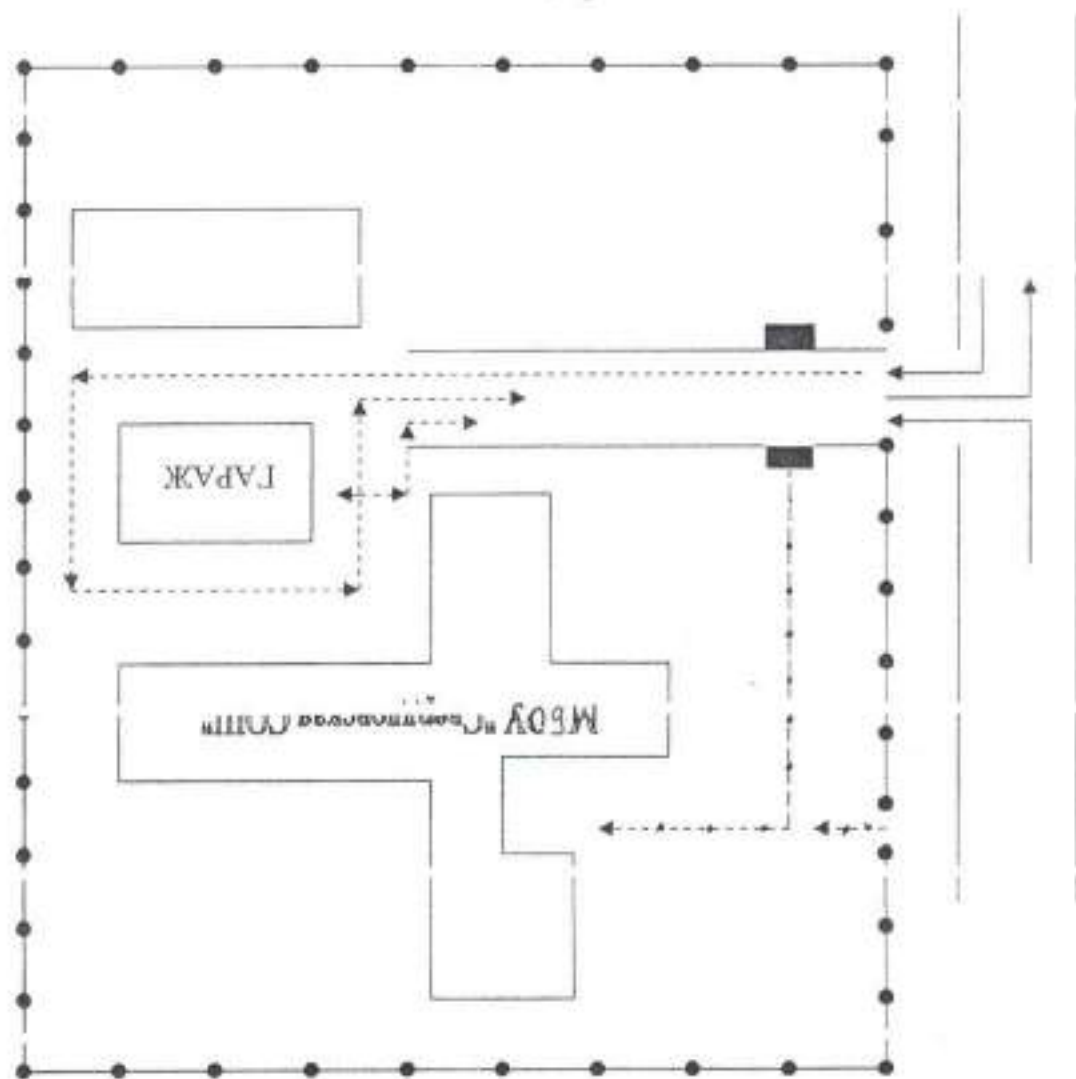


Безопасное расположение останков автобуса у образовательного учреждения

МБОУ «Свердловская средняя общеобразовательная школа»



Піти движіння автобусів к месту разгрукі (порязкі) и рекомендацїумне безопасне переживкїня лєтєй по тєррїторїи ообразоватєльного урєдїєннїя



Выезд (въезд) автобуса
Движение автобуса по территории образовательного учреждения
Движение людей на территории образовательного учреждения


Рекомендации к составлению схемы расположения остановки автобуса у образовательного учреждения

На схеме указывается подземный переход в оборудованный «карман» или другое оборудованное место для посадки и высадки и остановки автобуса по образовательного учреждения, и дальнейший путь движения автобуса по проезжей части, а также безопасный маршрут движения детей (обучающихся воспитанников) от остановки автобуса у образовательного учреждения.

На схеме обозначены:

- жилые дома района расположения образовательного учреждения;
- здание образовательного учреждения;
- отражение территории образовательного учреждения (при наличии);
- автомобильные дороги.

План-схема движения транспортных средств и детей (обучающихся воспитанников) при проведении дорожных ремонтно-строительных работ вблизи образовательного учреждения.



————— дорога
 ● искусственное освещение
 - - - - -> направление движения детей от площадки (высадки) в (из) здания
 - - - - -> направление движения детей по обочине дороги
 < - - - -> направление движения транспортного потока

На схеме обозначены:
 участок производства дорожных ремонтно-строительных работ;
 автомобильные дороги;
 тротуары;
 альтернативные пути (обходы места производства дорожных ремонтно-строительных работ пешеходами и обьезды транспортными средствами);
 здание образовательного учреждения;
 ограждение территории образовательного учреждения (при наличии).

На схеме указывается место производства дорожных ремонтно-строительных работ, его оборудование дорожными знаками и ограждениями, иными техническими средствами организации дорожного движения, а также безопасный маршрут движения детей (обучающихся, воспитанников) к образовательному учреждению с учетом изменения маршрута движения по тротуару.

Рекомендации к составлению план - схемы пути движения транспортных средств и детей (учеников) при проведении дорожных ремонтно-строительных работ вблизи образовательного учреждения

№	п/п	Наименование мероприятий	Ответственный за исполнение	Срок исполнения
1		Закрепление техники за водителем	Механик	Постоянно
2		Контроль за работой водителя на линии	Механик	Ежедневно
3		Обеспечение водителя схемами маршрутов с указанием опасных участков	Механик	Ежедневно
4		Соблюдение режима работы водителя на линии	Механик	Ежедневно
5		Информация водителя о метеословениях и изменениях дорожных условий	Механик	Ежедневно
6		Контроль за несоблюдением водителем	Механик	Ежедневно
7		Проверка технического состояния подвижного состава при выпуске на линию	Механик	Ежедневно
8		Вести постановки автомобиля на ТО-1 и ТО-2	Механик	Ежедневно
9		Подготовка подвижного состава к головному техосмотру	Механик	Апрель-ноябрь
10		Медицинское переосвидетельствование	Механик	Ежедневно
11		Сотрудничество с работниками ГИБДД по вопросам обеспечения безопасности	Механик	Ежемесячно
12		Делать анализ состояния аварийности и доводить их до сведения водителя	Механик	Ежеквартально
13		Ведение личных карточек на водителя	Механик	Постоянно
14		Организация ежегодных занятий с водителем по ПДД и БДД	Механик	Апрель-май
15		Информация водителя о ДТП, разбор причин ДТП, проведение инструктажей	Механик	Постоянно
16		Перед движением ТС проверять на наличие посторонних предметов	Механик	Ежедневно
17		При движении на линии не садить незнакомых пассажиров	Механик	Постоянно

МБОУ «Свердловская средняя общеобразовательная школа»
на 2019-2020 учебный год
мероприятий по предупреждению ДТП

ПЛАН



«УТВЕРЖДАЮ»
 Директор МБОУ «Свердловская СОШ»

/О.Н. Новикова/
 2019 г.

Приказ № _____ от _____